VADEMECUM
po Ziemi Kozienickiej

INFORMATOR TURYSTYCZNY





Europejski Fundusz Rolny na rzecz Rozwoju Obszarów Wiejskich: Europa inwestująca w obszary wiejskie
Stowarzyszenie Lokalna Grupa Działania „Puszcza Kozienicka"
współfinansowane jest ze środków Unii Europejskiej w ramach osi 4 – LEADER
Programu Rozwoju Obszarów Wiejskich na lata 2007-2013

południowe mazowsze

SPIS TREŚCI

Wstęp 3
Kraina trzech rzek 4
Leśne skarby 13
Przystań odkrywców 24
Czarodzieje Ziemi Kozienickiej 31
Stoliczku nakryj się – czyli gdzie zjeść i przenocować 35
Zielona Spiżarnia 42
Przydatne informacje 47

WSTĘP

Nie za siedmioma górami i nie za siedmioma lasami, lecz około 40 km od Warszawy i 25 km od Radomia, rozciąga się baśniowa kraina zaliczana przez Unię Europejską do Obszarów Chronionych Natura 2000. Skrywa ona w sobie wyjątkowe połączenie magii, tajemniczości oraz niepowtarzalnych historii. Czasem pełnych mądrych władców, innym znów razem czarownic i rusałek, przebiegłych ludzi, cudów oraz diabelskich sztuczek.

Ta baśniowa kraina położona jest w widłach Wisły i Pilicy, przecięta Radomką. Rzeki te to według miejscowej legendy trzy siostry – opiekunki puszczy i jej mieszkańców.

Tutejsze pradawne lasy tworzą Kozienicki Park Krajobrazowy, pełen leśnych ostępów i urokliwych źródełek. Tu po sąsiedzku, tuż na wyciągniecie ręki, możecie odpocząć od zgiełku wielkich miast.

Informator, który właśnie otworzyliście nie jest zwykłym zbiorem legend i ludowych podań. Jest praktycznym przewodnikiem po Ziemi Kozienickiej, która do tej pory wydawała Wam się całkiem zwyczajna. Przenosząc Państwa w krainę dziwów, pozwoli ponadto zaplanować mnóstwo ciekawych tras wycieczkowych, przeznaczonych dla całej rodziny.

Pewnie nawet do tej pory nie wiedzieliście, że miejsce to może opowiedzieć Wam więcej niż najlepszy bajkopisarz. A przy tym opowieści te, choć pełne diabłów i guseł, różnią się od zwykłych bajek i legend. Każda z nich zawiera ziarenko prawdy, ponieważ odwołuje się do pewnych realiów, które zlokalizowane są zarówno czasowo, jak i geograficznie.

Przewodnikiem Państwa będzie wiewiórka Zosia – najmilszy mieszkaniec Puszczy Kozienickiej, którego na pewno spotkacie na trasie swoich leśnych wędrówek.

Serdecznie zapraszamy do odpoczynku na łonie natury, wśród gościnnych mieszkańców Ziemi Kozienickiej.

Marek Przedniczek

Prezes Stowarzyszenia Lokalna
Grupa Działania „Puszcza Kozienicka"

Kraina trzech rzek

Na skraju dzikiej puszczy, tam gdzie smukłe brzozy srebrnymi listkami cudowne melodie wygrywają, żyły sobie trzy siostry, a każda z nich piękniejsza od drugiej.

Mieszkały w ubogiej chacie, wraz ze starym ojcem. Gdy ojciec umarł postanowiły wyruszyć w drogę, by poszukać lepszego życia. Niestety niełatwa to była wędrówka. Na każdym kroku czyhały na nie różne niebezpieczeństwa, lecz siostry szły dalej nieustraszone. Mimo zmęczenia, uparcie podążały przed siebie. Pewnego dnia na niewielkiej polanie dostrzegły drewnianą chatynkę. Z zaciekawieniem zajrzały do środka. Przy stole niedaleko pieca, siedziała staruszka w szarej pelerynie. Gdy tylko ujrzała dziewczęta, zaraz się do nich uśmiechnęła i poprosiła o kawałek chleba, gdyż dawno żadnej strawy nie miała w ustach. Najstarsza z sióstr wyciągnęła ostatni kawałek z lnianego tobołka i lewą ręką podała go babowinie. Jak tylko spostrzegły to siostry zaraz złapały ją za rękę.

Wtedy staruszka zrzuciła z siebie odzienie. Nagle oczom sióstr ukazała się młoda kobieta nieziemskiej urody.

„Ty" - zwróciła się do najstarszej siostry - „żyć wiecznie będziesz, boś silna i dobra, swego starej kobiecie nie poskąpiłaś".

„Ty" - zwróciła się kolejno do średniej - „za to, że najdłużej się opierałaś w udzieleniu pomocy, siostrę we wszystkich pracach wspierać będziesz. Ale, że w głębi czyste masz serce, odtąd słabszymi będziesz się opiekować".

„A ty" - rzekła do najmłodszej - „żeś także pomocy mi nie chciała udzielić, odtąd w pocie czoła ludziom pomagać będziesz. Niemniej jednak kochacie się miłością czystą i przez wzgląd na dobroć najstarszej siostry, razem odtąd swój los będziecie dzielić".

Po tych słowach czarownica znikła a z nią drewniana chatka. Wtedy siostry w trzy rzeki zamienione zostały. Najstarsza w silną i odważną Wisłę, której wody na wieki w morzu żyć będą. Średnia w delikatną i nieskażoną Pilicę – najdłuższy lewy dopływ Wisły, której czyste wody pozwalają rozkwitać bogatej roślinności.

Najmłodsza w pracowitą i sprytną Radomkę, której wody w młynach i tartakach od wieków pracowały.

NAJSTARSZA SIOSTRA - WISŁA

Wisła - najdłuższa rzeka Polski toczy swe wody po wschodniej granicy Ziemi Kozienickiej. Jej dorzecze stanowią Pilica i Radomka. Krajobraz znacznej części Wisły jest ostatnim tego typu krajobrazem naturalnej, nieuregulowanej rzeki w Europie. Rozgałęzione koryto, starorzecza, płycizny a z drugiej strony rozlewiska i łachy tworzą wyjątkowy i niezapomniany klimat tej rzeki. Stanowią o jej prawdziwej harmonii i pięknie. A nurt płynący raz szybciej, a kiedy indziej ospale, pozwala rozkoszować się pięknem nizinnego krajobrazu. Spływ kajakowy królową rzek proponujemy rozpocząć w Świerżach Górnych, na przystani promowej a zakończyć w Mniszewie. Długość trasy wynosi około 30 km. Niedaleko, 3 kilometry dalej, na wysokiej skarpie brzegowej położone są Wilczkowice Górne. Tu znajduje się przystań Regionalnego Zarządu Gospodarki Wodnej, więc śmiało zamiast w Świerżach Górnych możemy w tym miejscu rozpocząć nasz spływ.

Podczas wyprawy wrażeń nam na pewno nie zabraknie, bo z pozoru powolna Wisła, chwilami może zamienić się w trudny akwen. Jednak za podjęty trud rzeka odwdzięczy się przeróżnymi atrakcjami. Na trasie będziemy mogli zobaczyć przychodzące do wodopoju sarny i dziki, w wodzie potężnych rozmiarów ryby, a nad głowami dostrzeżemy sieweczkę rzeczną, orły oraz bociany czarne. W okolicach Kłody mijamy zaś ujście rzeki Radomki. Jedną z atrakcji spływu jest możliwość spędzenia nocy na urokliwych wyspach, których jest tu mnóstwo.

Jeśli podróż po Wiśle zachwyciła nas na tyle, że złapaliśmy bakcyla proponujemy przebycie rzeki również na odcinku od Gniewoszowa do Mniszewa. To najbardziej tajemniczy odcinek na całej długości Wisły.

Warto, więc zaplanować nie tylko jeden dzień, ale cały weekend na Południowym Mazowszu.

ŚREDNIA SIOSTRA – PILICA

Pilica jest najdłuższym lewym dopływem Wisły. Rzeka zachowała duży stopień naturalności i jest prawdziwie dziką oazą w krajobrazie Południowego Mazowsza.

Spływ Pilicą należy do najciekawszych tras kajakowych. Generalnie rzeka jest dość łatwa do uprawiania kajakarstwa nawet dla początkujących turystów. Polecana jest także na spływy rodzinne z dziećmi. Przeciętna szerokość koryta sięga stu metrów. Średnia prędkość rzeki to 4 – 5 km/h.

Natomiast nurt pozwala płynąć bez konieczności ciągłego wiosłowania. Sugerujemy Państwu przepłynięcie odcinka z Warki do Mniszewa, o długości 15,6 km. Potrzebujemy na to około 4 – 5 godzin.

Na tym odcinku rzeka ma charakter nizinny i jest szczególnie urokliwa. A jej meandrujące koryto wytworzyło różnej wielkości zakola, wyspy, piaszczyste łachy i malownicze starorzecza. Na trasie nie ma progów czy zapór powodujących konieczność przenoszenia kajaków. Na brzegach rzeki znajdziemy mnóstwo miejsc dogodnych do lądowania, rozpalenia ogniska czy biwakowania oraz oznakowania szlaku w postaci tablic informacyjnych. Zarezerwujmy także trochę czasu na zwiedzanie oraz obserwacje ornitologiczne ponieważ nad Pilicą można zobaczyć wiele gatunków ptaków, w tym turkusowe pióra zimorodka.

Tu można wypożyczyć kajaki.

- STER WARKA, ul. Mostowa 30, tel. 48 667 22 81, 601 418 860, www.stero.pl
- Zajazd u Jankiela (Grabów nad Pilicą) 26-902, tel. 609148376, zajazd@ujankiela.net
- Spływy kajakowe po Radomce, Filip Kłosiewicz, tel. 663 980 774, 507 707 156

Legenda o młynie na Radomce

Dawno temu nad rzeką Radomką stał stary, wodny młyn „Trawką" zwany. Krążyły o nim dziwne opowieści i nikt po zmroku wolał się nie zapuszczać w te okolice. Gdy pierwszy promień księżyca pojawiał się nad horyzontem, stara budowla nabierała życia. Mówiono, że pojawiają się tam zjawy wszelakie.

Stary młynarz również był dziwnym człowiekiem, zboże do mielenia przyjmował tylko w południe, a mąkę oddawał dopiero na drugi dzień. Dodatkowo młynarz nie miał żadnego pomocnika, więc wszyscy w okolicy dziwili się, że sam tak ciężko pracuje.

Pewnego razu chłopy z Głowaczowa postanowili podejrzeć co tak naprawdę w młynie się dzieje.

O zmroku do budowli cicho się podkradli i przez okienko podglądać zaczęli. A tam praca wrzała, aż się paliło. Koło młyńskie kręciło się jak szalone, a stary młynarz siedział na zydelku i fajkę palił. W rogu zaś poczwara zielona siedziała, z rozczochranymi włosami oraz błoną pławną między palcami, która co żywo mąkę mieliła. Nie minęło dwie godziny jak całe zboże zmielone zostało. Młynarz z sakiewki trzy złote dukaty wyciągnął i wodnikowi do łapska wcisnął. A tamten pochwyciwszy zaraz monety szybko do rzeki wskoczył. Kilka lat później młyn uległ całkowitemu spaleniu, ale okoliczni mieszkańcy powiadają, że płynąc po Radomce można usłyszeć dziwne szumy i szelesty. Niejeden śmiałek próbował też skarb wodnikowy odnaleźć, który ponoć na dnie rzeki nadal spoczywa.

NAJMŁODSZA SIOSTRA – RADOMKA

Radomka jest lewobrzeżnym dopływem Wisły o długości około 100 km. To rzeka nizinna, płynącą w dość szerokiej pradolinie będącej pozostałością po lądolodzie. Silnie meandrującą, o słabym nurcie, płytką i pięknie wkomponowaną w krajobraz lasów i terenów rolniczych. Ujście Radomki do Wisły znajduje się we wsi Kłoda nieopodal Ryczywołu (przy trasie 79).

Proponujemy Państwu 14 kilometrową trasę z Brzózy do Ryczywołu. Szlak jest łatwy, malowniczy i bezpieczny. Podczas spływu na pewno nie będziecie się nudzić bo rzeka ma urozmaiconą linię brzegową. Miejscami trzeba przepłynąć pod drewnianym mostkiem lub kładką, trzeba ominąć liczne wysepki i przeszkody w postaci pochylonych do wody drzew. Należy też uważać na zamieszkujące te wody złośliwe wodniki i płynąc zerkać wytrwale w odmęty wód. A nuż uda nam się znaleźć ukryty na dnie skarb.

Na odpoczynek można natomiast wybrać którąś z przylegających do rzeki łąk lub jedno z gospodarstw agroturystycznych.

Z doliną rzeki związanych jest około 120 gatunków ptaków, więc w czasie wycieczki miłośnicy przyrody mogą obserwować między innymi remizy, krzyżówki, nurogęsi, zimorodki, pliszki siwe i żółte. Przy odrobinie szczęścia możemy zobaczyć także bobry, piżmaki oraz wydry. A na ukwieconych łąkach żerujące białe i czarne bociany, szybujące nad głowami bieliki oraz liczne odmiany motyli.

Dolna Radomka jest natomiast ostoją dla bobrów. Na lewym brzegu, tuż przed Ryczywołem z rzeką graniczy urokliwy rezerwat przyrody „Dęby Biesiadne" im. Mariana Pułkowskiego.

Legenda o Jeziorze Kozienickim

Kiedy Szwedzi pustoszyli nasz kraj, zaszli także i do Kozienic. 6 kwietnia 1656 roku oddziały Stefana Czarnieckiego dotarły do Zwolenia, gdzie dowiedziały się o odwrocie Fryderyka Badeńskiego, śpieszącego pierwotnie na pomoc Karolowi Gustawowi, uwięzionemu w obozie w widłach Sanu i Wisły.

Czarniecki natychmiast podjął decyzję o pościgu i pod Kozienicami uderzył na szwedzką ariergardę. Wspomniał o tym wydarzeniu Henryk Sienkiewicz w powieści „Potop": „Wreszcie pod Kozienicami wpadli na ośm chorągwi szwedzkich, pod wodzą Torneskilda. Laudańska, idąca w przodku, pierwsza dojrzała nieprzyjaciela i nie odetchnąwszy nawet, natychmiast skoczyła ku niemu w dym. Drugi poszedł Szandarowski, trzeci Wąsowicz, czwarty Stapkowski.

Szwedzi mniemając, że z jakimiś partiami mają do czynienia, stawili w otwartym polu czoło i w dwie godziny później nie pozostała jedna żywa dusza, która by mogła do margrabiego dobiec i krzyknąć, że to Czarniecki idzie. Po prostu rozniesiono na szablach owe ośm chorągwi, świadka klęski nie zostawując. Po czym ruszyli, jakby kto sierpem rzucił, do Magnuszewa, szpiegowie bowiem dali znać, iż margrabia badeński z całym wojskiem w Warce się znajduje".

Część Szwedów wraz z kilkuset wozami pełnymi wojennych łupów oraz armat miała znaleźć śmierć w głębinach kozienickiego jeziora. Nic dziwnego, że do dziś miejscowa ludność opowiada historie o jeziorze, o zatopionych w nim skarbach oraz szwedzkiej broni i zbrojach.

JEZIORO KOZIENICKIE

Jezioro Kozienickie to naturalny zbiornik wodny stanowiący starorzecze Wisły. Tu funkcjonuje wypożyczalnia sprzętu wodnego, w okresie letnim strzeżone kąpielisko z drewnianymi pomostami, korty tenisowe oraz zadaszony amfiteatr. Jezioro Kozienickie to także wspaniała gratka dla poszukiwaczy skarbów. Niektórzy szczęśliwcy od czasu do czasu wyławiają zatopione tam kosztowności.

Legenda o Jeziorze Czaple

W południowo – wschodniej części powiatu kozienickiego leży Sieciechów, gdzie w promieniach słońca migoczą i szepczą mową tajemną fale Jeziora Czaple. Nie zawsze ono tam się znajdowało.



Dawno temu, kiedy gęste lasy porastały tutejsze ziemie, w miejscu gdzie dzisiaj zalega Jezioro Czaple stała słynna warownia palatyna Sieciecha. W tych okolicach, nad brzegami Wisły, rycerstwo polskie stoczyło krwawą bitwę z pogaństwem. Ze strony naszej zginęło wtedy 10 000 rycerzy, a z pogaństwa wiele więcej. Ciała poległych w Wiśle zatopiono, a że było ich ogrom to tak się zwarły, że bieg wody zatamowały. Zmuszona rzeka wyrżnęła sobie w prostszej linii obecne koryto, zalewając gród cały. Następnego dnia po zamku nie pozostało już ani śladu.

Na jego miejscu szumiało już głębokie, podłużne jezioro. Od tego czasu powiadają o zatopionych tam skarbach. Wśród nich miały się znajdować denary palatyna Sieciecha – bo jak donoszą historyczne źródła, to właśnie w Sieciechowie wybijano pierwsze w Polsce monety prywatne. Ludzie także powiadają, że zaledwie metr pod lustrem Jeziora Czaple natrafić można ma porośniętą wodorostami basztę. Niektórzy widzieli też szczątki ogromnych statków zakopane w mule. Liczni śmiałkowie próbowali nurkować, aby zobaczyć zatopiony gród i ukryte skarby, lecz żaden nie mógł dotrzeć do niego, gdyż jezioro podobno dno ma podwójne.

JEZIORO CZAPLE

Jezioro Czaple położone jest w malowniczej miejscowości Sieciechów. Zbiornik jest największym na całym obszarze. W najgłębszym miejscu osiąga ponad 7 metrów. Jezioro jest pozostałością po lodowcu, zasilają go naturalne źródła.

To atrakcyjne miejsce dla osób, które lubią czynny wypoczynek - kąpiele wodne, pływanie na łódkach, kajakach i rowerkach wodnych. W sezonie letnim, w weekendy przez cały dzień kąpielisko jest strzeżone przez wykwalifikowanych ratowników.

Akwen jest „rajem" dla wędkarzy. Bogaty rybostan reprezentuje wiele gatunków takich jak: karaś złocisty, karaś srebrzysty, lin, jaź, leszcz, krąp, płoć, wzdręga, karp sazan, karp królewski, sum wiślany, szczupak, sandacz, węgorz, boleń, okoń, czy ukleja. Można złowić tu ogromne okazy: 20 kilogramowe karpie, liny, całkiem spore szczupaki oraz skarby palatyna Sieciecha.

Opiekunem wody jest Koło Wędkarskie Nr 33 w Sieciechowie (Polski Związek Wędkarski - Koło Nr 33 w Sieciechowie, ul. Bławatna 10, 26-922 Sieciechów, Prezes koła – Piotr Kalbarczyk tel.: 511630100)

Legenda o Puszczy Kozienickiej

Dawno temu, za niepamiętnych czasów, kiedy nie było w Polsce miast, ani wsi, Ziemię Kozienicką pokrywała ogromna, nieprzebyta puszcza, pełna magii i czarów.

I tylko najstarsi ludzie oraz drzewa, przechowujące pełne cudów wspomnienia, pamiętają legendę o tym, jak ona powstała.

Ludzie powiadają, że gdy pewnego dnia Matka Boska szatę swojemu synkowi cerowała, kantyczki śpiewając, zawiał tak silny wiatr – hulaka, że igłę i łatkę z nieba upuściła. Igła wnet na ziemię spadła i w pustą glebę się wbiła. A, że cudowną moc miała, z niej szybko kolejne igły wyrastać zaczęły i tak powstało drzewo iglaste. Niedaleko igły łatka wylądowała, która w liść dębowy się zamieniła.

Powiadają także, że któregoś dnia święty Piotr puszczę odwiedził, w której ludzi zabłąkanych zobaczył. I żeby z gęstwiny niepostrzeżenie ich wyprowadzić, paciorki z różańca rzucał na ziemię, które wnet w ścieżki pełne różnobarwnych grzybów i owoców się przemieniały.

PUSZCZA KOZIENICKA

Puszcza Kozienicka stanowi najciekawszą część Mazowieckiego Zespołu Parków Krajobrazowych. Równinny krajobraz polodowcowy urozmaicają wzniesienia wydmowe z charakterystycznymi „ługami" oraz malownicze doliny rzek Radomki i Zagożdżonki.

Różnorodność krajobrazu podkreśla także wielorakość form ukształtowania terenu oraz bogactwo świata roślin i zwierząt. Najcenniejsze przyrodniczo obszary to fragmenty puszczy z niezmienionym od wieków krajobrazem i roślinnością. Te najcenniejsze przyrodniczo obszary objęto ochroną w formie 15 rezerwatów.

Dla ich nadzoru 28 czerwca 1983 roku powołano Kozienicki Park Krajobrazowy. Najwcześniejsze wzmianki o Puszczy Kozienickiej pochodzą z 1224 roku, kiedy to Leszek Biały przyznał biskupowi Iwanowi prawo łowienia bobrów na rzece Zagożdżonce. W średniowieczu puszcza znajdowała się na trasie Kraków – Wilno, co powodowało, że była miejscem przejazdów znamienitych kupców oraz pobytów wielu królów. Do dzisiaj trakt nosi nazwę Królewskiego Gościńca (Królewskiej Drogi). Szczególnie często bywał tutaj Władysław Jagiełło, ponieważ było to ulubione miejsce polowań króla. W latach 1403 – 1434 odwiedził ją 23 razy. Tutaj też odbyły się tzw. „wielkie łowy" mające na celu zgromadzenie zapasu mięsa na wojnę z Krzyżakami w 1410 roku.

Legenda o Królewskim Źródle

Od dawien dawna puszcza choć mroczna w swej głębi, moc dzikiego zwierza kryła i mnóstwo różnorodnego ptactwa się tu roiło. A w olbrzymich sosnach pszczoły liczne miały swoje siedlisko. W kniei urządzano więc huczne polowania, a bywało, że i sam król zwierza szlachetnego cennym strzałem z kuszy ustrzelił. Swego czasu biegł przez Puszczę szlak łączący Litwę z Krakowem, który do dziś nosi nazwę Królewskiego Gościńca. Pewnego razu drogą tą podróżował król Jagiełło. A że dzień był wtedy bardzo słoneczny i upalny król zapragnął napić się dla ochłody.

Niestety nikt nie wiedział gdzie znajduje się źródło. Na szczęście drogą szedł młody chłopiec. Wskazał on nieznajomemu miejsce, znane z bardzo smacznej, orzeźwiającej i krzepiącej wody. Zimna i krystaliczna woda posiadała też właściwości lecznicze. Gdy orszak królewski ugasił już pragnienie, król wezwał młodzieńca przed swe oblicze i uściskał jego ręce. A że wdzięczność długi nakazuje spłacać, zapytał co może dla niego uczynić. Wtedy chłopiec opowiedział mu historię swojej miłości do cudownej urody dziewczyny.

Miłości nieszczęśliwej, gdyż ojciec ukochanej nie chciał się zgodzić na ślub. Król wezwał więc przed swoje oblicze chłopa i przykazał mu, aby nie stawał na drodze ku szczęściu młodym, a chłopakowi wręczył sakiewkę pełną złota. Od tej pory źródło to zwane jest również "Źródłem Miłości" gdyż według legendy pijąc z niego wodę usuwamy wszelkie przeszkody w miłości.

REZERWAT „ŹRÓDŁO KRÓLEWSKIE"

Rezerwat „Źródło Królewskie" (rezerwat leśny, powierzchnia 29,67 ha, utworzony w 2000 roku) - położony 3,5 km od trasy Radom-Kozienice (droga krajowa 48), na tarasie zalewowym rzeki Zagożdżonki.

Przedmiotem ochrony są lasy liściaste i mieszane z panującym dębem szypułkowym oraz olszą czarną. Stwierdzono tu występowanie 201 gatunków roślin z 65 rodzin, awśród nich gatunki podlegające ochronie ścisłej.

Ścieżka dydaktyczna „Królewskie Źródła" (długość: 3 km, czas przejścia: 2h, trasa ścieżki: 11 przystanków). Na terenie polany będącej początkiem ścieżki dydaktycznej znajdują się: wiata ogniskowa, zadaszenia, stoły wraz z ławami, miejsca parkingowe dla pojazdów oraz murowany domek „Leśniczówka" – dawna budka dróżnika.

Wzdłuż rzeki zbudowane są pomosty ułatwiające spacer przez podmokły teren a przy dawnym nasypie kolejki leśnej znajduje się taras widokowy na całą dolinę Zagożdżonki.

Charakterystycznym elementem tego miejsca są ślady działalności bobrów, które w tutejszej rzece znalazły idealne warunki bytowe. Na terenie rezerwatu występuje sieć źródełek z smaczną wodą. Zgodnie z legendą picie z nich gwarantuje usunięcie wszelkich przeszkód w miłości.

Legenda o Krępcu

W ostępach leśnych, gdzie dziś położona jest Garbatka żył stary Mliś z córką Anką. Chytry to był chłop i zaślepiony rządzą zysków, więc co dzień z leśnych barci miód niedźwiedzią podkradał. A żeby pieniędzy jak najwięcej do sakiewki upchać, córkę do lasu ze sobą zabierał. Razu pewnego, gdy o zmierzchu wracali, noga Mlisia ześlizgnęła się i chłop do bagna wpadł cały. Anka wnet na pomoc się ojcu rzuciła, lecz mgliste opary znad grzęzawiska swoje zgniłe łapska ku dziewczynie zaczęły wyciągać. Wnet jak spod ziemi chłop jak dąb wyrósł a Krępem był zwany. Ankę z oparów torfowiska wyrwał i za Mlisiem w mokradła wskoczył. Za nim zaś podążyła struga czystej wody, która wir tak silny stworzyła, że starego Mlisia z dzbanem w rękach na brzeg wyrzuciła. Wnet bagno przycichło a Kręp jak się pojawił tak zniknął.

Od tamtej pory Anka codziennie nad brzegiem bagniska stawała i zakochana, smutnymi oczyma spoglądała. Aż razu pewnego na bagnisku srebrzyste nitki czystej wody się złączyły, ludzki kształt przybierając. Wnet Kręp z wody się wynurzył i o rękę Ankę poprosił. Wyznał jej jednak, że jest duchem leśnym i strażnikiem czystego źródła. Gdy prawda na jaw wyszła Mliś w szale na Krępa się rzucił, lecz cwany pomysł w jego głowie zaczął kiełkować. Jako duch leśny – Kręp znać położenie wszystkich skarbów powinien, więc gdy wskaże ich miejsce to miłość do Anki udowodni.

Kręp, więc chłopa głębokim wąwozem poprowadził i miejsce ukrycia dwóch skarbów mu wskazał. Pierwszy był dla tych co bogactwa kochają, a szkatułkę pełną złota przedstawiał. Drugi zaś dla tych, co innych kochają- najczystszą, źródlaną wodą. Mliś skarbu nie docenił i oszukany się poczuł. Jednak, gdy łyk wody zaczerpnął i piękno strumienia zobaczył zawstydził się swojej niegodziwości i dzieci zaczął wołać. Od tego czasu zdarza się, że przed wieczorem, gdy wsłuchać się uda w szum potoku, można usłyszeć głos starego Mlisia: Kręp! Anka! Krępczanka, Krępianka.

REZERWAT „KRĘPIEC"

Rezerwat „Krępiec" (rezerwat krajobrazowo - leśny, powierzchnia 278,96 ha, utworzony w 1994 roku) - położony na skraju Garbatki--Letnisko. Celem jest zachowanie krajobrazu z dużą ilością starych drzewostanów takich jak 100 i 300-letnie dęby, 100-letnie klony czy 160-letnie sosny. Na terenie rezerwatu, w głębokim wąwozie znajduje się źródło „Krępiec", którego woda posiada dużą zawartość cennych minerałów. Dołem wije się również rzeczka Brzeźniczka.

Ścieżka dydaktyczna „Krępiec" (długość: około 6 km, czas przejścia: 3h, trasa ścieżki: 7 przystanków), która rozpoczyna się przy leśnym parkingu, wpobliżu drogi krajowej nr 79. Trasa ścieżki prowadzi dalej malowniczymi skarpami wzdłuż potoków, gdzie względna różnica wysokości terenu dochodzi do kilkunastu metrów.

W tym niezwykle pięknym zakątku znajdują się: stara trasa kolejki wąskotorowej wraz z resztkami mostu, staw przy zaporze, stare strzeliste sosny i sędziwe dęby. W pobliżu źródełka znajduje się parking dla samochodów wyposażony w stoły i ławeczki.

Legenda „Diabelski Mostek”

Na rzece Żała, tam gdzie dziś rozciąga się malowniczy staw, w dawnych czasach były moczary i bagna, nad którymi unosił się drewniany mostek. Legenda mówi, że pod mostem tym diabeł zakopał ogromny skarb, złożony ze złota, srebra i diamentów. W pilnowaniu klejnotów pomagały mu czarownice, które w noc świętojańską urządzały w puszczy sabaty, doglądając przy tym cennego kwiatu paproci. Wielu chciwych śmiałków z bijącym sercem oczekiwało samej północy, ażeby zdobyć kwiat cudowny, pełen czarodziejskiej mocy. A, że paproć objawia się tylko na chwilę i w mgnieniu oka natychmiast niknie niełatwo go zdobyć.

Pojawieniu się jego towarzyszą grzmoty oraz pioruny. Jeśli to nie odstraszy poszukiwacza wówczas w całej brzydocie swej pojawia się sam diabeł a kwiat zaraz za nim. Powieść ludowa głosi, że znalazł się śmiałek Jaśko, który diabła i czarownice oszukał, goszcząc się z nimi, gorzałką ich częstował. A gdy o północy diabeł i wiedźmy się popili, kwiat paproci zerwał. Ujrzał wtedy skarby wszelakie pod mostem przez diabła ukryte.

Chyżo wtedy na mostek chciał wbiec, lecz zahaczył o leżący obok kamień i runął na deski jak długi. A że chłop był rosły mostek się pod nim zawalił a sam w wodzie się skąpał. Wtedy diabła obudził, który chłopa ze złości do piekła wnet strącił. Dzisiaj mostek jest murowany, lecz nadal ludzie powiadają, że diabły skarby tam chowają i po nocach śmiałków straszą.

Rezerwat przyrody Zagożdżon i Olszyny

Rezerwat przyrody Zagożdżon

(rezerwat leśny, powierzchnia 65,67 ha, utworzony w 1962 roku) - zlokalizowany jest na zachód od wsi Augustów. Dominują tu: grab, dąb, sosna oraz jodła. W runie możemy dostrzec rzadkie gatunki roślin i porostów. Na terenie rezerwatu znajduje się pomnik przyrody Zygmunt August – dąb szypułkowy o pierśnicy 102 cm i wysokości 28 m, którego wiek szacuje się na 350 lat. W okolicy rezerwatu znajduje się rzeka Żała. Mostek, który przez nią przekracza nosi nazwę „Diabelskiego". Według legendy diabły pod nim swe skarby chowają, warto więc podczas wycieczki choć na chwile się na nim zatrzymać.

Rezerwat przyrody Olszyny

(rezerwat leśny, częściowy, powierzchnia 28,88 ha, utworzony w 1980 roku) – zlokalizowany w gminie Magnuszew, na skraju Puszczy Stromieckiej. Rezerwat utworzony dla ochrony fragmentu starego, 80-letniego łęgu. Występują tu olchy, jesiony, wiązy, jawory oraz wiele gatunków krzewów. Uroczysko przecina i odwadnia Kanał Trzebieński, uchodzący pod Rozniszewem do Pilicy.

Rezerwat przyrody Guść i Dęby Biesiadne

Rezerwat przyrody Guść

(rezerwat leśny, powierzchnia 87,04 ha, utworzony w 2002 roku) - położony w północnej części Puszczy Kozienickiej, blisko trasy Kozienice-Warszawa. Rezerwat utworzony dla zachowania borów świeżych na lokalnych wydmach i borów mieszanych wilgotnych. Stwierdzono tu występowanie około 80 gatunków roślin. Jednym z najciekawszych, spośród występujących tu gatunków jest śliwa jajowata. Tu gniazduje również bocian czarny.

Rezerwat przyrody Dęby Biesiadne im. Mariana Pułkowskiego

(rezerwat leśny, powierzchnia 17,20 ha, utworzony w 2006 roku) – położony na terenie gminy Głowaczów. Głównym przedmiotem ochrony jest 220-letni starodrzew dębowy z dużym udziałem grabu oraz przyległe zbiorowiska grądów i łęgów. Dominującym siedliskiem leśnym jest tu las świeży.

Mazowiecki Zespół Parków Krajobrazowych - Kozienicki Park Krajobrazowy
ul. Radomska 7, 26 - 670 Pionki, tel./fax: 48 612 34 41
e-mail: kozienickipark@interia.pl | www.parkiotwock.pl

Legenda o Czterech Kopcach

Dawno, dawno temu żył w Kozienicach młody kupiec. Zachłanny był bardzo, więc w pogoni za pomnażaniem majątku, nawet czarną magią zaczął się parać.

Pewnego razu wyczytał ze starych ksiąg, jak diabła przywołać. Wnet zapragnął te sztukę wypróbować. Udał się, więc w nocy do puszczy – miejsce bezludne i puste. Tam wygłosił znalezione zaklęcie. Ledwie skończył, naraz zagrzmiało, błysnęło i przed kupcem pojawił się sam diabeł. Nie minęło wiele czasu, a dogadali się ze sobą i pakt zawarli.

Zgodnie z cyrografem kupiec obiecał oddać swoją duszę. W zamian za to diabeł skarbów całe mnóstwo miał mu sprawić i tydzień wolności dać mu obiecał, aby się tym bogactwem mógł nacieszyć. A żeby wszystko przed chciwym okiem ludzkim schować, polecił kupcowi skarbce z desek wybudować i ziemią je potem nakryć. Jak rzekł tak się stało. Z pomocą diabła przed świtem cztery kopce stanęły. W pierwszym złota było co niemiara. W drugim talary srebrne brzęczały. Trzeci zaś pełen był klejnotów. Czwarty kopiec diabeł sprawił sobie, by wygodnie na duszyczkę w ukryciu czekać.

Kupiec zaraz za pas złota napchał, sakiewkę talarami nabił, a za pazuchę precjozów nałożył i wnet do miasta wyruszył. Tam zaś jak wielki pan sukna na nowy żupan zakupił, a w karczmie suto sobie podjadł i wypił.

I tak mijały kolejne dni, aż tydzień miał się ku końcowi. „Co by tu zrobić? Jak diabła przechytrzyć? - myślał kupiec. Wnet nagle myśl sprytna do głowy mu wpadła: wczesnym świtem do czarciego kopca się podkradnę i deski przepiłuję. Wtem sklepienie się na biesa zawali i złą siłę do piekła poślę.

I tak też zrobił, lecz głupi nie wiedział, że diabeł – budowniczy wszystkie kopce ze sobą połączył. A deskę uszkadzając, tym samym wszystkie kopce ze skarbami na zawsze pochował.

Od tamtej pory ludzie powiadają, że bogactwa nadal w ziemi się znajdują. A pod dzisiejszą leśniczówką wejście tajemne do kopców jest ukryte.

Legenda o Cygańskiej Bryczce

Coraz ciemniej i chłodniej się robiło a deszcz padał dzień cały, aż drogi wszystkie rozmiękły. Gdy słońce zaszło i noc nastała żadnym nie rozjaśniona światłem, na drodze zwanej „Królewskim Traktem" rżenie kilku koni usłyszeć można było. Wtem księżyc na niebo wstąpił i sierpem swym złotym wstęgę czarną przeciął. W łunie srebrnej można dojrzeć było sylwetki trzech mężczyzn, mokrych i zabłoconych, które bryczkę załadowaną po brzegi pchać do przodu próbowały. Nagle głosy jakieś z gęstych zarośli wydobywać się zaczęły.

- *Niech będzie pochwalony*
- *Na wieki wieków*
- *A dokąd to panowie w nocy tak ciemnej jedziecie*
- *My posłowie z Litwy jesteśmy, do Krakowa prędko zmierzamy*
- *A wy ktoście?*
- *Ja jestem cygan z pobliskiego taboru. Pomocy wam udzielić przybyłem, bo głosy wasze z daleka się niosą. Na dworze ciemno i mokro, do rana daleko. Pójdźcie ze mną do obozu, kiedy nie macie schronienia.*

Posłowie na propozycje przystali. Wóz wspólną siłą wyciągnęli i do taboru zawlekli. A tam dziwy wszelkie, tańce, śpiewy i stroje kolorowe. Nawet tresowany niedźwiedź, przebrany za szlachcica tańcował.

Siedli panowie zaraz przy ognisku. Strawy w miskach dostali. A żeby im milej się zrobiło skrzypeczki cichutko nad uchem im grały. Cyganie ciekawie rozpytywać o wszystko ich zaczęli, przy tym gorzałeczki mocnej nie żałując. Rozwiązały się wnet języki młodzików, przechwalać się zaczęli, jakie to bogactwa ze sobą dla króla wiozą. Posłyszała to siedząca obok stara cyganicha a mina tajemnicza na twarzy jej gościła.

Świt już dobiegał, gdy posłowie do drogi szykować się zaczęli, tabor próbując po cichu opuścić. Wtem skrzyp koła u bryczki starą cygankę obudził, która zaraz ze swego namiotu wylazła i pluć pod stopy posłów zaczęła.

- Podzieliliśmy się wczoraj z wami chlebem i schronieniem, a dzisiaj słowem złym podzielić się chcemy. Kto towarzyszy jak złodziej opuszcza, złym tylko człowiekiem być może. Słowo moje jak zły szeląg zaraz do was trafi i zimnem swoim w wasze kamienne serca uderzy. Bo kto nieczułym był na dobro, na zawsze zimnym pozostać musi.

Posłowie nie wiedzieli co ze sobą zrobić, czmychać czym prędzej im nogi kazały. Lecz na daremno bo wraz z bryczką w kamień zaczęli się nagle zamieniać.

Dziś stoi w Puszczy Kozienickiej głaz „Cygańską bryczką" zwany, pod którym podobno cyganie przeklęte skarby z wozu zakopali. Ludzie powiadają, że w pełnie księżyca, gdy dobrze ucha nadstawić, można ciche rżenie koni poselskich usłyszeć.

Cygańska bryczka – głaz narzutowy, granit gruboziarnisty czerwony (rapakiwi), którego obwód wynosi 7m.

Królewska Droga nazwa traktu prowadzącego przez Puszczę Kozienicką z Małopolski na Litwę. Pierwotnie wiodła od Radomia przez Kozłów, Jedlnię, Augustów, Przejazd, Cztery Kopce, Świerże. Pierwsza nazwa źródłowa z 1823 roku to Królewska Dróżka. Obecnie nazwą tą określa się szeroki, piękny, śródleśny trakt o długości około 45 km, który biegnie od Lesiowa przez Stoki i przed miejscowością Przejazd łączy się z dawnym jego przebiegiem.

PRZYSTAŃ ODKRYWCÓW

Skansen Bojowy 1 Armii Wojska Polskiego

Skansen Bojowy 1 Armii Wojska Polskiego, położony jest przy drodze krajowej nr 79 w miejscowości Mniszew. Przy wejściu znajduje się tablica pamiątkowa i pomnik – czołg T -34. Na terenie obiektu można zobaczyć wyrzutnie rakiet typu Katiusze, samochód pływający – amfibię Ził-485 (BAW), kilka armat dywizyjnych ZiS-3, działek i armat przeciwlotniczych 52-K, haubic M-30, jak również poglądową wystawę różnych typów umocnień. Ponadto dwa czołgi T-34, z czego jeden, stojący na wzgórzu, ma otwarty właz kierowcy. Chętni mogą więc sprawdzić, czy w środku było faktycznie tyle miejsca, ile możemy zobaczyć w serialu „Czterej pancerni i pies". Skansen otaczają transzeje, zasieki z drutu kolczastego oraz betonowe zapory przeciwczołgowe.

Zwiedzanie skansenu to doskonała oferta dla szkolnej wycieczki, która pozwoli na poznanie fragmentu naszej bogatej historii.

Gminna Biblioteka Publiczna. Centrum Kultury
26 - 914 Magnuszew, Mniszew
tel.: 48 621 70 97, 508 268 520

Godziny otwarcia:
10 – 18 codziennie
9 – 18 w weekendy

Wioska Indiańska „PONOKA" w Augustowie, koło Kozienic

Wioska Indiańska „PONOKA" w Augustowie, koło Kozienic. To jedyna, w regionie, tego typu placówka, w której można zobaczyć kopie i repliki oryginalnych wyrobów sztuki Rdzennych Amerykanów. Sezon odwiedzin w wiosce rozpoczyna się w drugiej połowie kwietnia, a kończy pod koniec października. Podczas wizyty organizatorzy zapoznają nas z elementami kultury indiańskiej, będziemy mogli wziąć udział w grach i zabawach tj. strzelanie z łuku, czy malowaniu twarzy. A naszą sprawność fizyczną przetestuje czejeńska równoważnia. Przy ognisku poznamy natomiast ciekawe opowieści i legendy oraz zobaczymy scenki przedstawiające fragmenty z życia Indian. Istnieje dodatkowo możliwość skorzystania z warsztatów rękodzielniczych (nauka wykonywania indiańskich ozdób, szycia ubrań) oraz warsztatów muzycznych (prezentacja instrumentów muzycznych: indiański bęben, flet i wiele innych, nauka indiańskiej pieśni).

Rezerwacji można dokonywać pod numerami
tel.: 889 939, 888 742 641

Stadnina Koni w Kozienicach

Stadnina Koni w Kozienicach, rozpoczęła swoją działalność w 1924 roku, jako jedna z trzech stadnin państwowych w Polsce. W tej chwili jest ona największym ośrodkiem hodowli koni pełnej krwi angielskiej. Przy stadninie koni działa Klub Jeździecki „Skarb", który organizuje naukę jazdy konnej. Dzięki ścisłej współpracy ze stadniną klub ma do dyspozycji zainteresowanych przygotowane konie, halę-krytą ujeżdżalnię, parcur, piaskowy plac treningowy, wykwalifikowaną kadrę trenerską. Prowadzone są tu także zajęcia edukacyjne dla szkół , nauka jazdy dla początkujących, spotkania integracyjne dla zakładów pracy, szkolenia i pikniki jeździeckie. Klub organizuje również egzaminy na brązowe i srebrne odznaki jeździeckie PZJ, zawody regionalne halowe i otwarte, czy pokazy jeździeckie.

Klub Jeździecki SKARB przy Stadninie Koni Kozienice
26 - 900 Kozienice, ul. Wiślana 12
Halina Kusek 696 560684, e-meil: halina.kusek@interia.pl

Kryta pływalnia „Delfin"

Pływalnia to nowoczesny kompleks sportowo – rekreacyjny z basenem sportowym przystosowanym do organizacji zawodów krajowych i międzynarodowych, dwoma basenami do nauki pływania oraz basenem rekreacyjnym o powierzchni 256 m² wyposażonym w stacje masażu podwodnego i nadwodnego, jacuzzi. Dla amatorów mocniejszych wrażeń przeznaczona jest całoroczna zjeżdżalnia o długości 104 m. Tutaj znajduje się także strefa odnowy biologicznej z sauną fińską z koloterapią, łaźnią parową i basenem do hydromasażu, tężnia solna, Fitness Klub z siłownią i salą do areobiku.

Kryta Pływalnia "Delfin"
ul. Legionów 4, 26 - 900 Kozienice
tel. 48 611 72 00

ZESPÓŁ POKLASZTORNY - OPACTWO

W Sieciechowie - Opactwie znajduje się jeden z najcenniejszych zabytków Ziemi Kozienickiej - XVIII-wieczny zabytkowy zespół poklasztorny składający się z kościoła, fragmentów klasztoru i wolno stojącego pałacu opata. Klasztor powstał około 1132 roku obok istniejącego od niepamiętnych czasów grodu, należącego do książęcego rodu Starzów Toporów, którego najbardziej znanym przedstawicielem był Sieciech, palatyn Władysława Hermana. To właśnie on sprowadził z Prowansji mnichów, tworząc jeden z trzech pierwszych ośrodków klasztornych francuskich benedyktynów w Polsce. Początkowo klasztor znajdował się w grodzie sieciechowskim, lecz po zmianie koryta Wisły został przeniesiony w miejsce, gdzie stoi do dnia dzisiejszego. W 1683 roku nastąpił pożar całego kompleksu, dopiero w 1733 roku ukończono roboty budowlane. W 1884 roku świątynia została ustanowiona kościołem parafialnym.

Prawdziwym skarbem wśród budynków poklasztornych jest dzisiejszy rokokowy kościół z XVIII w. p.w. Wniebowzięcia Najświętszej Marii Panny i 10 tys. Rycerzy Męczenników. Kierując się w stronę kościoła po lewej stronie widzimy dawny pałac opata, po prawej stronie zaś przeorat z biblioteką i celami zakonników, które stanowią dzisiejszą plebanię. Do tego budynku przylega ruina ściany wschodniej – pozostałość po budynkach gospodarczych. Kościół jest jedyną w Polsce budowlą o takiej fasadzie wpisaną do rejestru zabytków. W prezbiterium podziwiać można freski wykonane przez Szymona Mańkowskiego przedstawiające portrety króla Bolesława Chrobrego i Sieciecha. Pod kościołem znajdują się trzy krypty z prochami pochowanych zakonników. W murach kościoła znajdują się tajemnicze przejścia, którymi można obejść całą budowlę.

Zwiedzanie obiektu przez wycieczki oraz grupy zorganizowane możliwe jest po wcześniejszym, telefonicznym ustaleniu terminu. Pozostałe osoby proszone są przed zwiedzaniem o udanie się na plebanię.

Parafia Rzymsko – Katolicka
Opactwo 17, 26 - 922 Sieciechów
Tel. 48 621 60 04

Izba historyczno – regionalna w Sieciechowie

Izba historyczno – regionalna w Sieciechowie to prywatne muzeum utworzone przez pasjonata regionu pana Stefana Sieka. Prezentowana ekspozycja stanowi przegląd narzędzi i przedmiotów wykorzystywanych w dawnych czasach przez ludność wiejską. Znajdują się tu eksponaty związane z gospodarką rolną, rzemiosłem, kulturą i ludową obrzędowością. Możemy ponadto zapoznać się pracą warsztatu tkackiego, szewskiego oraz pasieką i pracą pszczelarza. W izbie zgromadzone są także pamiątki, dokumenty oraz zdjęcia mówiące o działalności miejscowej ludności w strukturach ZWZ-AK, podczas II wojny światowej oraz eksponaty archeologiczne świadczące o roli i znaczeniu politycznym Sieciechowa w historii Polski.

Zwiedzanie obiektu możliwe jest po wcześniejszym ustaleniu terminu.

Izba historyczno – regionalna - Stefan Siek
ul. 11 Listopada 126, 26 - 922 Sieciechów
tel. 48 621 61 93, 0 503 740 308,
stefansiek@neostrada.pl

Izba Dydaktyczno - Muzealna Puszczy Kozienickiej w Augustowie

Izba Dydaktyczno - Muzealna Puszczy Kozienickiej w Augustowie została utworzona w 1993 roku, w starej, pochodzącej z 1905 roku leśniczówce. W części muzealnej prezentowane są eksponaty i materiały ilustrujące historię: osadnictwa, bartnictwa, łowiectwa i leśnictwa na terenie Puszczy Kozienickiej. W części dydaktycznej zgromadzono natomiast szereg pomocy służących pogłębieniu wiedzy przyrodniczej o puszczy. Zbiory Izby dopełnia ekspozycja terenowa, prezentująca dawne urządzenia, maszyny do prac leśnych,wagoniki nieistniejącej już kolejki wąskotorowej oraz zbiorniki pokazowe, w których hodowane są żółwie błotne, czerwonolice oraz ryby różanki. Z inicjatywy pracowników Zespołu ds. Kozienickiego Parku Krajobrazowego powstał także program czynnej ochrony raka szlachetnego mający na celu odbudowę populacji tego gatunku. W związku z tym Puszcza Kozienicka stanowi ostatnią mazowiecką ostoję raka szlachetnego.

Izba przyjmuje grupy zorganizowane, jak i osoby indywidualne po wcześniejszym ustaleniu terminu zajęć pod nr tel. 48 612 34 41.

Legenda o Cudownym obrazie

W prawej nawie kościoła od ponad 300 lat znajduje się cudowny obraz Matki Bożej Wysokolskiej, do którego prowadzą 24 schody. Obraz jest pochodzenia zachodniego, nieznanego autorstwa. Namalowany został farbą olejną na desce lipowej, na wzór wizerunku z Częstochowy, z tą różnicą, że w prawej ręce Matka Boża trzyma różę. Obraz przywieziony został z Moskwy przez Marię Kalinowską, żonę cześnika czerwonogrodzkiego. Podobno sam car Aleksiej Michałowicz podarował cześnikowej obraz Matki Bożej. Wracając z Moskwy Kalinowska zawiozła obraz do Lwowa i w 1677 roku podarowała go krewnemu, niejakiemu Antoniemu Krzysztofowi z Końskich Bębnowskiemu, który poświęcił Go przed cudownym obrazem Matki Bożej Sokalskiej i zawiózł do Zarudzia koło Zamościa. Tam otrzymać miał we śnie trzykrotne objawienie od Matki Bożej wraz poleceniem: „Płaczę iście mnie już zapomnieli. Chcę, abyś Mnie oddał do pustego kościoła w Wysokim Kole". Widzenia miała mieć także żona Bębnowskiego.

W 1684 roku obraz Matki Bożej został wprowadzony do kościoła w Wysokim Kole, gdzie zaopiekować się nim mieli sprowadzeni z Lublina dominikanie. Wkrótce wizerunek Matki Bożej zasłynął objawieniami, łaskami i cudownymi uzdrowieniami chorych. Jednym z nich miał być książę Jerzy Lubomirski, który przed obrazem Matki Bożej Wysokolskiej odzyskać miał wzrok. Wszedł do kościoła prowadzony przez żonę a wyszedł o własnych siłach, mówiąc: „Podziękujcie za mnie Lekarce mojej, Najświętszej Pannie, że mnie uzdrowiła na oczy".

Podobne świadectwo złożył biskup Jan Czerniak, sufragan gnieźnieński: „W czasie II wojny światowej przebywałem w Wysokim Kole. Przygnieciony groźnymi chorobami, znajdowałem się w obliczu śmierci […] Pobożni wierni nie przestawali się gorąco modlić wobec Obrazu Wysokolskiej Pani […] Tym prośbom zawdzięczam swoje zdrowie…". Od tego czasu obok obrazu zaczęły pojawiać się liczne wota. W 1833 roku, według legendy, obraz w tajemniczy sposób ocalał z pożaru i odnalazł się na łące koło Sieciechowa. Stamtąd w uroczystej procesji powrócił do Wysokiego Koła.

Podobnie było w czasie II wojny światowej, kiedy to świątynia w Wysokim Kole uległa poważnym zniszczeniom, ale obraz przetrwał bez zmian. 18 sierpnia 1974 roku koronacji obrazu dokonał Prymas Tysiąclecia kardynał Stefan Wyszyński.

KOŚCIÓŁ W WYSOKIM KOLE

Kościół Najświętszej Marii Panny Królowej Różańca Świętego w Wysokim Kole to jedno z bardziej znanych miejsc kultu religijnego w Polsce. Budowę kościoła rozpoczęto w roku 1637. W roku 1661 kanclerz koronny Jan Wielopolski dokończył budowę, ufundował klasztor i sprowadził dominikanów z Lublina. Następnie w roku 1870 nastąpiła kasata zakonu dominikanów, a rząd rosyjski obsadził w Wysokim Kole reformatorów – franciszkanów z Jędrzejewa. Od roku 1891 sanktuarium w Wysokim Kole pełni funkcję kościoła parafialnego. Z dawnego XVII - wiecznego klasztoru pozostało południowe skrzydło, obecnie plebania, z zachowanym układem cel i korytarzy. Na zewnętrznej ścianie kościoła z prawej strony drzwi znajduje się pamiątkowa tablica z nazwiskami czternastu ochotników z Wysokiego Koła i okolic poległych w wojnie przeciwko bolszewikom w 1920 roku i napisem: „Padli na polu chwały odpierając z granic państwa polskiego pod wodzą Józefa Piłsudskiego nawałę najeźdźców w latach 1918-1920".

Zwiedzanie obiektu przez wycieczki oraz grupy zorganizowane możliwe jest po wcześniejszym, telefonicznym ustaleniu terminu. Pozostałe osoby proszone są przed zwiedzaniem o udanie się na plebanię.

Parafia pw. NMP Królowej Różańca Świętego
Wysokie Koło 23, 26 - 920 Wysokie Koło p. Gniewoszów
tel. 48 621 51 35

CZARODZIEJE ZIEMI KOZIENICKIEJ

Mirosław Dziedzicki
rzeźba w drewnie
tel.: 501 480 228,
e-mail: mirek_dziedzicki@o2.pl

Eugenia Kuna
malarstwo olejne
tel. 48 614 45 85

Władysława Barbara Drachal
koronkarstwo
e-mail: drachal@op.pl

Józef Kondeja
rzeźba w drewnie
tel.: 792 684 966,
508 258 736

Zbigniew Kurasiewicz
rzeźba w drewnie
tel.: 793 139 163

Leokadia Styś
malarstwo olejne
tel. 48 614 35 76

Helena Szamańska
malarstwo olejne, koronkarstwo
e-mail: helsza@wp.pl

Marlena Zielińska
malarstwo olejne
Pracownia Malarsko - Rzeźbiarska „Impresja",
tel.: 660 526 734,
e-mail: marlena.zielinska@wp.pl

Janusz Karaś
malarstwo olejne
e-mail: karasjanusz@gmail.com

Bogdan Mazur
fotografia

Stanisław Grudzień
rzeźba w drewnie

Magdalena Bernacik
malarstwo na szkle

tel.: 662 619 000
magda.bernacik@interia.eu,
www.obrazymagdy.republika.pl

Natalia Bielawska
tworzenie biżuterii

nbjewellery@gmail.com

Wiesław Budziński
malarstwo olejne, metaloplastyka

wbudzinski@wp.pl

Grzegorz Gordat
wikliniartwo

tel.: 505 491 974
gordatgrzegorz@wp.pl

Sylwester Iwańczyk
rzeźba w korzeniu

tel.: 48 662 71 37

Mariusz Jabłoński
kowalstwo artystyczne

ul. Radomska 57, 26-900 Kozienice,
tel.: 513 577 531

Benedykt Marek Janaszek
rzeźba w drewnie, rzeźba w kamieniu

Galeria „W podwórzu", ul. Lubelska 90,
26-900 Kozienice,
tel.: 48 614 28 26, 504 087 450,
www.benedykt.prv.pl

Lucyna Kudlak
haft

tel.: 510 270 807

Elżbieta Lesiak-Węgrzecka
tkactwo

tel.: 48 621 06 46

Jadwiga Morzyńska
haft

tel.: 48 621 61 38

Urszula Pawlak
malarstwo olejne, tkactwo

tel.: 697 033 606

Zofia Skowrońska
haft

tel. 660451874

Krystyna Szafranek
malarstwo olejne

Galeria autorska, Wysokie Koło 71,
26-920 Gniewoszów,
tel. 795055387

Joanna Szczudlińska
haft

tel. 48 6217082

Eligiusz Szewczyk
rzeźba w drewnie

Izba Twórcza Grzegorz Szewczyk Rzeźba,
ul. Batalionów Chłopskich 28,
26-900 Kozienice,
tel. 502 092 104

Andrzej Zieliński
rzeźba w drewnie, malarstwo olejne

tel.: 660 684 886,
www.naszeobrazy.com.pl

Halina Zimna
haft

tel.: 48 621 61 10

STOLICZKU NAKRYJ SIĘ – czyli gdzie zjeść i przenocować

Hotel „Kryształowy Pałacyk"

Hotel Kryształowy Pałacyk oferuje 17 klimatyzowanych pokoi (2, 3, 4, 5-osobowych) z telewizorem LCD, lodówką oraz bezpłatnym bezprzewodowym dostępem do Internetu. W każdym z pokoi znajduje się łazienka z prysznicem. Na miejscu dostępny jest również bezpłatny parking. Goście hotelu ponadto mogą korzystać z sauny, restauracji, baru oraz sali konferencyjnej na około 200 miejsc. Udogodnienia: transfer z lotniska, usługi pralni, pralnia chemiczna, fryzjer/salon piękności, usługa prasowania, wypożyczalnia rowerów, faks/ksero, transfer (dodatkowo płatny). Dzieci do lat 3 - pobyt bezpłatny, jeżeli śpią na hotelowych łóżkach. Ponadto w ofercie ośrodka znajdziemy wczasy zdrowotne (odchudzająco – oczyszczające) metodą dr med. Ewy Dąbrowskiej.

Kryształowy Pałacyk
Bohaterów Studzianek 28, 26-900 Kozienice
tel. / fax +48 48 366 23 19, tel. kom. 606 789 180, 606 653 325
e-mail: recepcja@krysztalowy-palacyk.pl, www.krysztalowy-palacyk.pl

Ośrodek Konferencyjno - Wypoczynkowy Gnysiówka

Ośrodek Konferencyjno - Wypoczynkowy Gnysiówka położony jest na malowniczym terenie Garbatki Letnisko, wśród lasów, stawów, strumyków i pagórkowatych pól. Obiekt dysponuje obecnie 30 miejscami noclegowymi w pięknych dużych pokojach z łazienkami. W lokalu znajduje się także sala balowa, która mieści 250 osób oraz taras dla orkiestry. Przytulne wnętrze zachęca by w gronie rodziny i przyjaciół miło spędzić czas delektując się smakiem tradycyjnych potraw. Ośrodek oferuje ponadto odpowiednią bazą do organizacji całorocznych konferencji, spotkań, zgrupowań, przyjęć okolicznościowych, imprez dla firm, wczasów rodzinnych. W miesiącu kwietniu zaprasza także wszystkich miłośników quadów i enduro na Motocyklową Pogoń Za Wiosną.

Gnysiówka
Garbatka Zbyczyn 11, 26-930 Garbatka Letnisko
tel. +48 509 025 879, fax +48 621 02 23
e-mail: zenongnys@onet.eu

Restauracja Stara Kuźnia w Magnuszewie

Restauracja Stara Kuźnia w Magnuszewie mieści się w starym budynku Kuźni, zaledwie 30 metrów od głównej drogi nr 79 Warszawa-Sandomierz. W stylowym wnętrzu, nawiązującym do ciepła kowalskiego paleniska można skosztować typowo domowych dań. W menu przeważają tradycyjne polskie potrawy, choć wśród przysmaków znajdą się także propozycje dla niekonwencjonalnych smakoszy. W każdy weekend oprócz stałego menu restauracja dodatkowo przygotowuje dania reprezentujące inny typ kuchni. Elementem, który dominuje w kuchni są jabłka. Restauracja serwuje przekąski ze świeżych owoców z okolicznych sadów. Stara Kuźnia oferuje to także szeroki wachlarz usług związanych z organizacją imprez okolicznościowych. Dla najmniejszych gości restauracja posiada zajmujący kącik zabaw oraz ogródek zabaw na zewnątrz budynku.

Restauracja Stara Kuźnia
ul. Partyzantów 14, 26-910 Magnuszew
tel. +48 621 72 91, 603 330 114,
e-mail: kuznia@starakuznia.com, www.starakuznia.com

Kawiarnia Słodki Leniuch

Kawiarnia Słodki Leniuch swoją działalność rozpoczęła w połowie 2010 roku. Codziennie możemy skosztować tam świeżych ciast, tortów oraz deserów popijając je aromatyczną kawą, której mieszanka starannie dobrana została przez profesjonalnych baristów. Mocne espresso, wykwintna mocca, czy delikatna kawa latte, rozgrzeją amatorów pysznej kawy. W cieplejsze dni kawiarnia oferuje także orzeźwiającą kawę mrożoną i lodowe shake'i oraz produkowaną na miejscu, ze świeżych cytrusów lemoniadę i herbatę mrożoną. Na zewnątrz znajduje się kilkanaście stolików, przy których możemy odpocząć w chłodzie, a dla najmłodszych, w ogrodzie, zainstalowana została duża huśtawka ze zjeżdżalnią oraz piaskownica. Wyrobem, z którego znany jest Zakład Cukierniczy Krzysztofa Lenarczyka, są oryginalnej produkcji lody oraz słynne ciastko „kozieniczanka". Ich receptura, nieznacznie zmieniona na przestrzeni lat, przywołuje we wspomnieniach smak dzieciństwa.

Kawiarnia Słodki Leniuch
ul. Warszawska 34, 26-900 Kozienice

Ośrodek Rekreacyjny KCRiS

Ośrodek Rekreacyjny KCRiS położony nad Jeziorem Kozienickim, w malowniczym lesie sosnowym. Placówka oferuje miejsca noclegowe w pensjonacie (pokoje 1, 2 – osobowe, apartamenty), domkach campingowych i na polu namiotowym, z pełnym węzłem sanitarnym. Liczba miejsc: 365. Dysponuje ponadto odpowiednią bazą do organizacji całorocznych spotkań, zgrupowań, obozów sportowych, kolonii, wczasów rodzinnych oraz bazę transportową do obsługi gości. Na terenie ośrodka: restauracja, sauna, korty tenisowe, boiska do gier, wypożyczalnia sprzętu wodnego i plac zabaw dla dzieci oraz zmodernizowany amfiteatr. Do dyspozycji gości: grill, miejsce na ognisko, kort tenisowy, wypożyczalnia sprzętu rekreacyjnego, parking. Na terenie pensjonatu znajduje się sala konferencyjna (około 100 miejsc) przygotowana do przeprowadzania szkoleń. Dla dzieci: plac zabaw. Udogodnienia dla niepełnosprawnych.

Ośrodek Rekreacyjny KCKRiS, Pensjonat
26 - 900 Kozienice, ul. Boh. Studzianek 30, tel. 48 614 67 26, 614 60 91

Hotel „Energetyk" i Restauracja „Jovita"

Hotel „Energetyk" położony jest w centrum Kozienic. Do dyspozycji gości: 16 pokoi 1 - osobowych, 23 pokoje 2 – osobowe oraz apartamenty 2 – osobowe. Każdy z pokoi wyposażony jest w łazienkę z prysznicem, telefon, lodówkę, telewizor. Dodatkowo hotel oferuje bezpłatny niestrzeżony parking, możliwość zakupienia śniadania oraz obiadokolacji.

Hotel „Energetyk"
ul. Warszawska 20, 26 - 900 Kozienice, tel. 48 614 32 11

Restauracja Jovita organizuje przyjęcia weselne, bankiety, uroczystości rodzinne i imprezy okolicznościowe. Lokal posiada sale klimatyzowaną, zdolną pomieścić 200 osób z dodatkową salą taneczną. Natomiast nowoczesny i wyjątkowy wystrój wnętrz oraz bogate doświadczenie gastronomiczne powodują, że każdy znajdzie coś dla siebie.

Restauracja Jovita
26 - 900 Kozienice, ul. Warszawska 20, tel. 48 614 30 15, e-mail: jovitakozienice@wp.pl

Ośrodek Wypoczynkowy „Tawerna - Stawiska"

Ośrodek Wypoczynkowy, Tawerna - Stawiska to miejsce położone w malowniczym miejscu, z dala od miejskiego zgiełku. Do dyspozycji gości 7 domków całorocznych – 2-6 osobowych, z łazienką, internetem, oraz TV. Na terenie ośrodka: wypożyczalnia sprzętu rekreacyjnego, prywatna plaża / pomost, grill, sala kominkowa, sala telewizyjna / gier / świetlica, parking, restauracja, stołówka, bar, internet, sala konferencyjna na 150 osób. Udogodnienia: możliwość zlecenia prasowania, klimatyzacja. Dla dzieci: łóżeczko dziecięce, plac zabaw. Wyżywienie: śniadanie, obiad, kolacja, obiadokolacja, podwieczorek. Ośrodek świadczy także profesjonalne usługi w zakresie organizacji wszelkiego rodzaju imprez okolicznościowych. A wykwintna kuchnia oraz miła i profesjonalna obsługa, która dba o najdrobniejsze szczegóły uroczystości, sprawiają, że pobyt tutaj będzie niezapomnianym przeżyciem.

Ośrodek Wypoczynkowy, Tawerna - Stawiska
Garbatka-Dziewiątka 31, 26 - 930 Garbatka - Letnisko
tel. 48 621 10 70, 48 621 02 36
tawerna@tawerna-stawiska.com.pl, www.tawerna-stawiska.com.pl

Zajazd „U Jankiela"

Zajazd „U Jankiela" znajduje się w Grabowie nad Pilicą, niedaleko Warki. Obiekt dostępny jest cały rok. Liczba miejsc noclegowych: 23. Liczba pokoi: 8. Do dyspozycji gości jest restauracja (czynna w godzinach 9 – 22), serwująca tradycyjne potrawy kuchni polskiej, której specjalnością jest żurek oraz golonka z komina. Zajazd świadczy także profesjonalne usługi w zakresie organizacji wszelkiego rodzaju imprez okolicznościowych, konferencji, czy spotkań firmowych. Na terenie obiektu: plac zabaw dla dzieci, z dmuchaną zjeżdżalnią; boisko do siatkówki plażowej; basen zewnętrzny, zadaszony z pompą cieplną; wypożyczalnia rowerów i quadów. Dla miłośników sportów wodnych istnieje możliwość organizacji spływu kajakowego po rzece Pilicy oraz wypożyczenia sprzętu.

Zajazd u Jankiela
ul. Puławskiego 29
26 - 902 Grabów nad Pilicą
tel.: 609 148 376

Zajazd TEXAS

Zajazd TEXAS położony jest 4 km od Kozienic na trasie Warszawa – Sandomierz. To miejsce przeznaczone dla osób pragnących rozkoszować się niesamowitym jedzeniem w miłej atmosferze. Ponadto restauracja zaskoczy Państwa bogatą ofertą win z wielu zakątków świata. Dla smakoszy chłopskiego jadła oraz dobrze wypieczonej kiełbaski zajazd oferuje grill na powietrzu.

Zajazd TEXAS
26 - 900 Kozienice, Majdany 30a
tel. 48 382 00 06

ADRESY GOSPODARSTW AGROTURYSTYCZNYCH I LOKALI GASTRONOMICZNYCH

GOSPODARSTWA AGROTURYSTYCZNE

Domek Letniskowy u Marka

26 - 930 Garbatka-Letnisko, Garbatka Długa 41
tel. 694 163 624
e-mail: bożena-67@o2.pl
www.meteor.turystyka.pl

Domek u Mirosława

26 - 930 Garbatka-Letnisko,
ul. Kochanowskiego 302a
tel. 48 621 05 85, 514 758 689

Domek letniskowy

26 - 930 Garbatka-Letnisko, Molendy 73
tel. 48 62 10 367 lub 504 817 888
kmkapusta@tlen.pl

Jan Rębiś

26 - 903 Głowaczów, Stanisławów 69
tel. 48 623 02 91

Małgorzata Bernacik

26 - 903 Głowaczów, Brzóza,
ul. Warecka 58
tel. 48 623 03 49, 608 844 942

Jarosław Płatos

26 - 900 Kozienice,
ul. Bohaterów Getta 10
tel. 48 614 27 01, 697 099 474

Jadwiga Kacperek

26-922 Sieciechów, Opatkowice 35
tel. 48 614 68 31, 692 734 551
e-mail: jadwiga.kacperek@wp.pl

Gościniec Chinów - Piotr Wójcik

26 - 900 Kozienice, Chinów 15b
tel. 535 922 084, 512 132 429
chinow@wp.pl

Gabriela i Jarosław Piwońscy

26 - 910 Magnuszew , Kłoda, ul. Leśna 8
tel. 48 623 73 21, 797 052 249,
609 763 075
gabrysiapiwonska@wp.pl

Edmund Latos

26 - 922 Sieciechów, ul. 11 Listopada 46
tel. 48 621 60 02

Henryka Gniwek

26 - 922 Sieciechów, Stare Słowiki 25
tel. 48 624 73 60
www.agroturystyka.gaa.pl

Jadwiga Kacperek

26 - 922 Sieciechów, Opatkowice 35
tel. 48 614 68 31, 692 734 551
jadwiga.kacperek@wp.pl

Stanisława Kowalczyk

26 - 922 Sieciechów, ul. Wiślana 1
tel. 48 621 60 01, 604 686 065,
516 260 047

Krystyna Kibil
26 - 930 Garbatka-Letnisko, ul. Wspólna 7
tel. 48 621 15 60

Paweł Kibil
26 - 930 Garbatka-Letnisko, ul. Wspólna 9
tel. 48 621 07 63

Krystyna Zygmunt
26 - 930 Garbatka-Letnisko, ul. Kochanowskiego 8
tel. 48 621 03 28

Jan Bruks
26 - 930 Garbatka-Letnisko, ul. Kochanowskiego 161
tel. 48 621 02 33

Andrzej Kowalczyk
26 - 930 Garbatka-Letnisko, Molendy 1
tel. 606 483 242

Małgorzata Sztobryn
26 - 930 Garbatka-Letnisko, Garbatka - Zbyczyn 1
tel: 48 624 21 42

Krystyna Podgórska
26 - 930 Garbatka-Letnisko, Garbatka Zbyczyn 30
tel. 48 621 02 36, 602 406 540

Agata Gizicka
26 - 903 Głowaczów, Rynek 11
tel. 698 996 216
agro.wakacje@fejm.pl

Bożena Wysocka
26 - 903 Głowaczów, ul. 11-Listopada 2
tel. 48 623 19 40

Małgorzata Jankowska
26 - 903 Głowaczów, Brzóza, ul. Warecka 44
tel. 48 623 03 54, 604 364 277

Krystyna Jaroszek
Brzóza, ul. Warecka 68, 26-903 Głowaczów
tel. 48 623 02 53

Fraciszek Chmielewski
26 - 903 Głowaczów, Ursynów 45
tel. 48 623 00 55

Ryszard Kieszonkowski
26 - 903 Głowaczów, Ursynów 62
tel. 48 623 00 68, 602 424 426

Alicja Trocińska
26 - 900 Kozienice, Ruda 11
tel. 48 614 96 16
www.agrinpol.pl/kraina_wyobrazni

Edmund Kordas
26 - 900 Kozienice, Ruda 6
tel. 48 611 03 60

Czesław Majdak
26 - 900 Kozienice, Janików Folwark
tel. 48 614 31 47

Barbara Wieczerzak
26 - 900 Kozienice, ul. Gruszczyńskiej 24A
tel. 48 614 68 08, 697 609 67
tomekw23@poczta.onet.pl

Andrzej Rojek
26 - 900 Kozienice, ul. Kolejowa 14
tel. 48 614 37 23

MARPOL Marcin Przychodzień
26 - 900 Kozienice, ul. Lubelska 11
tel. 515 270 637
marpol_kozienice@wp.pl

Kwatera prywatna Czesława Makulska
26 - 900 Kozienice, ul. Dojazdowa 6
tel. 697 148 619, 507 108 143
gmakulska@o2.pl

Kwatera prywatna
26 - 900 Kozienice, ul. Królewska 1
tel. 48 611 22 88, 503 091 564

Kwatera prywatna
26 - 900 Kozienice, ul. Łuczynów 132
tel. 696 651 492, 667 036 354

Kwatera prywatna
26 - 900 Kozienice, ul. Łuczynów 136
tel. 604 181 478, 604 259 387

Danuta Szymczyk
Sieciechów, Kozienicka 21
tel. 48 360 79 71

LOKALE GASTRONOMICZNE

Zajazd przy gościńcu

26 - 930 Garbatka-Letnisko,
ul. Zwoleńska 17
tel. 48 621 02 84

Cafe - Bar Mors

26 - 900 Kozienice, ul. Legionów 4
tel. 48 611 72 22

Gruszka na wierzbie

26 - 900 Kozienice, ul. Legionów
tel. 795 994 502
e-mail: biuro@gruszkanawierzbie.pl

Pub Rudera

26 - 900 Kozienice, ul. Sportowa 8
tel. 600 636 245
www.pubrudera.pl

Galeria Smaku

26 - 900 Kozienice,
ul. Kochanowskiego 5C
tel. 48 614 55 55

Zajazd TEXAS

26 - 900 Kozienice,
Majdany 30 a
tel. 48 382 00 06

Wiklinowy Zajazd

26 - 910 Magnuszew, ul. Warszawska 4
tel. 48 621 72 01
fax. 48 621 70 56

Restauracja, Hotel Sarmacka

26 - 910 Magnuszew, Mniszew 18A
tel. 48 622 09 02,
48 622 09 03, 600 385 827

ZIELONA SPIŻARNIA

Zakład piekarsko - ciastkarski,

Zakład piekarsko - ciastkarski, to firma rodzinna, która kultywuje znane naszym babkom i prababkom receptury pieczenia chleba. Oferta zakładu jest niezwykle bogata. Znajdziemy tam pieczywo pszenne, żytnie, pszenno – żytnie oraz wyroby półcukiernicze. Każdy chleb przygotowywany w piekarni państwa Kowalczyków ma wspaniały smak i piękny zapach. Chleby pieczone są na naturalnych zakwasach z dodatkiem najwyższej jakości słodów i wzbogacane ziarnami, które podnoszą walory odżywcze i zdrowotne wypieków. Wszystkie chleby formowane są ręcznie i wypiekane w tradycyjny sposób co sprawia, że miękisz jest niezwykle delikatny, a ich skórka złocista i chrupiąca. W 2007 roku chleb staropolski otrzymał I nagrodę w konkursie o Laur Marszałka Województwa Mazowieckiego za najlepszy produkt żywnościowy.

Zakład piekarsko – ciastkarski. Kowalczyk Krystyna
ul. Parkowa 5
26 - 902 Grabów nad Pilicą
tel.: 48 662 70 63, e-mail: kowalczyk_piekarnie@op.pl

Zakład masarski Sławomira Grzędy

Zakład masarski Sławomira Grzędy prezentuje szeroki asortyment tradycyjnych wędlin, produkowanych według staropolskich receptur bez dodatków oraz konserwantów. W ofercie firmy znajdziemy wyroby kanapkowe i garmażeryjne, kiełbasy cienkie, kiełbasy grube, wędzonki oraz wędliny podsuszane. Wyroby wędliniarskie wytwarzane przez pana Sławomira cechuje przede wszystkim starannie dobrany surowiec, pozyskiwany od najlepszych hodowców, świeżość i doskonały smak. Zaś niepowtarzalna nuta smakowa powstaje dzięki zastosowaniu naturalnych, świetnie dobranych przypraw oraz ścisłej kontroli procesów produkcji.

Sławomir Grzęda Zakład Masarski „Masarnia"
ul. Parkowa 1
26 - 902 Grabów nad Pilicą
tel. 692 798 682

Winnica Wieczorków

Winnica Wieczorków została założona w 2005 roku. Obecnie zajmuje powierzchnię 0,3 ha, na której jest posadzone około trzystu krzewów. Na terenie winnicy przygotowano uprawy pod rodzaje win białych, czerwonych, a także deserowych. Można tu spróbować odmian na wina białe: Hibernal, Aurora, Bianca, Sibera, Jutrzenka, Seyval Blanc, Muskat Odeski, a także wina czerwone: Rondo i Regent. Oprócz win w gospodarstwie wytwarzany jest zdrowy sok winogronowy, jabłkowy i gruszkowy.

Dzięki łagodnej pasteryzacji sok zachowuje oryginalny smak i niemal wszystkie korzystne cechy świeżych owoców. Natomiast brak konserwantów, wody oraz cukru stanowi o całkowitej naturalności napoju. Winnica należy do Stowarzyszenia Winiarzy Małopolskiego Przełomu Wisły. W 2008 roku wina z Winnicy Wieczorków otrzymały Laur Marszałka Województwa Mazowieckiego za najlepszy produkt żywnościowy w kategorii napoje, zostały również docenione na Konwentach Polskich Winiarzy. Winnicę można zwiedzać turystycznie, odwiedzać na degustacje lub zorganizować na jej terenie imprezę okolicznościową. Chętni mogą zapoznać się także z zapleczem technicznym winiarstwa lub spróbować regionalnych przysmaków z lampką wina. Ponadto na prośbę klientów gospodarze organizują warsztaty produkcji wina i soków.

Winnica Wieczorków Paweł i Aleksandra Wieczorek
Borek 56, 26 - 920 Gniewoszów
tel. 798 837 577, 505 282 728
www.winnicawieczorkow.pl
e-mail: winnica.wieczorkow@op.pl

Zakład Przemysłu Drzewnego sp. j.

Zakład Przemysłu Drzewnego sp. j. od 1997 roku specjalizuje się w produkcji i budowie drewnianych domów całorocznych. W przeciągu 15 lat działalności firma wybudowała ponad 500 budynków, co potwierdza jej ogromne doświadczenie. Od roku 2003 jest członkiem Stowarzyszenia Dom Drewniany. Wydawane corocznie, począwszy od 2011 roku, certyfikaty są świadectwem stosowania się do standardów i wymogów technicznych dotyczących budowy domów drewnianych. Ponadto firma stara się pomagać klientom podczas podejmowania decyzji o budowie domu, wyznając zasadę, że najważniejszy jest finał budowy i użytkowanie domu a nie tylko jego wybudowanie.

Zakład Przemysłu Drzewnego sp. j. Robert Bernacik
26 - 930 Garbatka Letnisko, ul. Kochanowskiego 133
tel./fax 48 621 00 36, 506 115 069
www.zpdgarbatka.com.pl, e-mail: biuro@zpdgarbatka.com.pl

Multismak

Multismak jest jednym z największych producentów surówek i sałatek w regionie kozienickim. W ofercie firmy znajduje się ponad 30 rodzajów produktów, które zadowolą nawet najbardziej wybredne podniebienie. Ich głównym składnikiem są zawsze świeże i najwyższej jakości warzywa.

Ponadto przedsiębiorstwo działa w oparciu o ekologię, nie stosuje w swoich produktach sztucznych barwników, zapachów ani konserwantów.

MULTI-SMAK
26 - 910 Magnuszew, Mniszew 36
tel.: 48 621 90 41
e-mail: info@multismak.pl, www.multismak.pl

Eko Food Janów

Eko Food Janów jest spółką z polskim kapitałem, specjalizującą się w produkcji świeżo wyciśniętych, naturalnych, niepasteryzowanych soków z owoców. Firma została zlokalizowana we wsi Janów, w jednym z najbardziej czystych regionów Polski - w granicach obszaru Europejskiej Sieci Ekologicznej NATURA 2000 - Ostoja Kozienicka. Surowiec do produkcji czerpie z zagłębia sadowniczego, jakim są rejony Grójca.

Frulina to przede wszystkim świeżo wyciśnięte soki jabłkowe i świeże soki cytrusowe. Niepasteryzowane, niesłodzone, naturalnie mętne, bez konserwantów i barwników. Frulina jest doskonałym sposobem na dostarczenie cennych, łatwo przyswajalnych witamin, składników mineralnych i odżywczych, naturalnie występujących w owocach.

Eko Food Janów Sp. z o.o.
Janów 44, 26-900 Kozienice
tel.: 48 611 00 03, 04, fax 48 611 00 03
biuro@efjanow.pl

„Nasz Owoc" sp. z o. o.

Grupa producentów owoców i warzyw powstała dzięki inicjatywie ogrodników gminy Magnuszew. Została zarejestrowana w 2006 r. pod nazwą NASZ OWOC sp. z o.o. Producentami owoców i warzyw są ogrodnicy o wielopokoleniowej tradycji upraw. Dodatkowo spółka promuje produkty regionu. W ofercie firmy znajdują się owoce: jabłka (idared, szampion, jonagold, jonagored, boskop, eliza), truskawki i inne oraz warzywa: kapusta pekińska, marchew, cebula, ziemniaki, ogórki, pomidory.

"Nasz Owoc" sp. z o. o.
Latków 11, 26 - 910 Magnuszew
tel.:/fax 48 62 17 658
tel. 607 486 068

Spółka BIO-RYCZYWÓŁ

Spółka BIO-RYCZYWÓŁ od lat zajmuje się produkcją warzyw w obiektach szklarniowych. Od niedawna jednak poza integrowaną uprawą postawiono na ekologię. W ofercie firmy znajdziemy więc między innymi ekologiczne pomidory, ogórki, bakłażany, czy zioła, uprawiane bez nawozów sztucznych, pestycydów, antybiotyków, czy konserwantów. Natomiast codzienny zbiór i ręczne sortowanie gwarantują ich świeżość oraz właściwą jakość. Cechą wyróżniającą ekologiczne jarzyny jest wspaniały smak, znacznie bardziej atrakcyjny niż z integrowanej produkcji. Wpływa na to znakomitej jakości woda, pozyskiwana z własnych studni o głębokości ponad 130 m, która jest wolna od wszelkich zanieczyszczeń pestycydami i metalami ciężkimi.

Integrowana Produkcja Warzyw
BIO-RYCZYWÓŁ Sp. z o.o.
26-900 Kozienice, Ryczywół
Tel.: 48 623 73 78, Fax.: 48 623 73 70

Gospodarstwa ekologiczne

1. **Łukasz Mąkosa**
   tel.: 48 627 20 09
   oferta: owoce sezonowe

2. **Ryszard Kieszonkowski**
   tel.: 602 424 426
   oferta: owoce sezonowe

3. **Sławomir i Barbara Krześniak**
   tel.: 506624600
   oferta: jagnięcina, jajka

4. **Robert Chmielewski**
   tel.: 486230070
   oferta: jajka, owoce sezonowe

Kowalstwo artystyczne Marek Baranowski

Kuźnia Marka Baranowskiego mieści się w Śmietankach koło Kozienic. Znajdziemy tam elementy dekoracyjne, sakralne oraz użytkowe - balustrady, ogrodzenia, meble oraz detale ogrodowe. Każdy nawet najmniejszy szczegół wykonywany jest ręcznie. Natomiast wieloletnie doświadczenie twórcze ukazuje wysoki poziom artystyczny projektów i wykonania. Prezentowane wyroby są oryginalne, wyjątkowe, niepowtarzalne. Czasem sprawiają wrażenie, że kowal – alchemik, w swojej pracy ujarzmił wszystkie żywioły, tchnął w nie duszę, dającą nowe życie. Kuźnie można zwiedzać przez okres całego roku. Podczas wizyty można obejrzeć pokaz kucia „na żywo", posłuchać ciekawych opowieści artysty o sztuce wykuwania oraz obejrzeć różnorodne wyroby kowalskie. Zainteresowani przyjmowani są po wcześniejszej telefonicznej rezerwacji terminu.

Kuźnia Marek Baranowski
Śmietanki 46A, 26-900 Kozienice
tel. 48 604 598 036, email: biuro@damapik.com.pl

Festiwal Piosenki Polskiej im. Bogusława Klimczuka

Festiwal Piosenki Polskiej im. Bogusława Klimczuka - organizowany jest corocznie w ostatni weekend sierpnia i od 2002 roku cieszy się niegasnącą sławą, przyciągając coraz to nowe rzesze wielbicieli. W czasie dwudniowej imprezy, z jednej strony, występują młodzi wykonawcy „walczący" o nagrody pieniężne podczas Konkursu Piosenki o Nagrodę im. Bogusława Klimczuka, z drugiej zaś swój dorobek prezentują artyści obeznani już z polską sceną muzyczną. W programie znajdują się także występy kabaretów, gwiazd estrady, teatru i filmu. Do tej pory Kozienice odwiedzili między innymi: Trubadurzy, Leszcze, Joanna Rawik, VOO-VOO, Łzy, De Mono oraz Papa Dance, Justyna Steczkowska, Marcin Rozynek, Olga Bończyk, DODA, Patrycja Markowska oraz T.LOVE. Co roku nie może oczywiście także zabraknąć recitalu nawiązującego do twórczości patrona festiwalu, a także występu zespołu z Kozienic. A wszystko to odbywa się we wspaniałej, niepowtarzalnej atmosferze, która łączy pokolenia, a także przepięknej scenerii kozienickiego amfiteatru, która zachwyca turystów oraz mieszkańców Kozienic.

PRZYDATNE INFORMACJE

1. **Polskie Towarzystwo Turystyczno-Krajoznawcze**
   ul. 1 Maja 5,
   26 - 900 Kozienice,
   tel. 48 614 26 94, tel./faks 48 614 31 89
   email: pttkkozienice@poczta.onet.pl

2. **Informacja Turystyczna w Kozienicach**
   ul. Piękna / róg Warszawskiej 19
   26 - 900 Kozienice
   tel. /fax: 48 614 36 99
   e-mail: it-kozienice@wp.pl

3. **Informacja Turystyczna - Dom Kultury**
   ul. Al. 1 Maja 8
   26 - 900 Kozienice
   tel. 48 611 07 50

4. **Komenda Powiatowa Policji w Kozienicach**
   ul. Radomska 1
   26 - 900 Kozienice
   tel. 48 614 97 00
   fax 48 614 97 46

5. **Samodzielny Publiczny Zespół Zakładów Opieki Zdrowotnej**
   ul. Al. Gen. Wł. Sikorskiego 10
   26 - 900 Kozienice,
   tel. 48 614 82 34, 48 614 83 30

6. **Przychodnia nr 1**
   ul. Henryka Sienkiewicza 28
   26 - 900 Kozienice,
   tel. 48 614 30 30
   fax 48 614 30 73

7. **Przychodnia nr 2**
   ul. Warszawska 55
   26 - 900 Kozienice
   tel. 48 614 68 87
   rej.: 48 614 61 82

8. **Apteka całodobowa**
   ul. Lubelska 6
   26 - 900 Kozienice
   tel. 48 611 00 17

Stowarzyszenie LGD "Puszcza Kozienicka"
26 - 900 Kozienice, ul. Radomska 23
tel. 601 217 102, 48 366 18 99
www.lgdkozienice.pl, e-mail: biuro@lgdkozienice.pl

Tekst: Aleksandra Wieczorek
Legendy zebrała i opracowała: Aleksandra Wieczorek
Zdjęcia, grafiki: Stowarzyszenie LGD "Puszcza Kozienicka", Piotr Mielcarzewicz, Kozienicki Park Krajobrazowy.

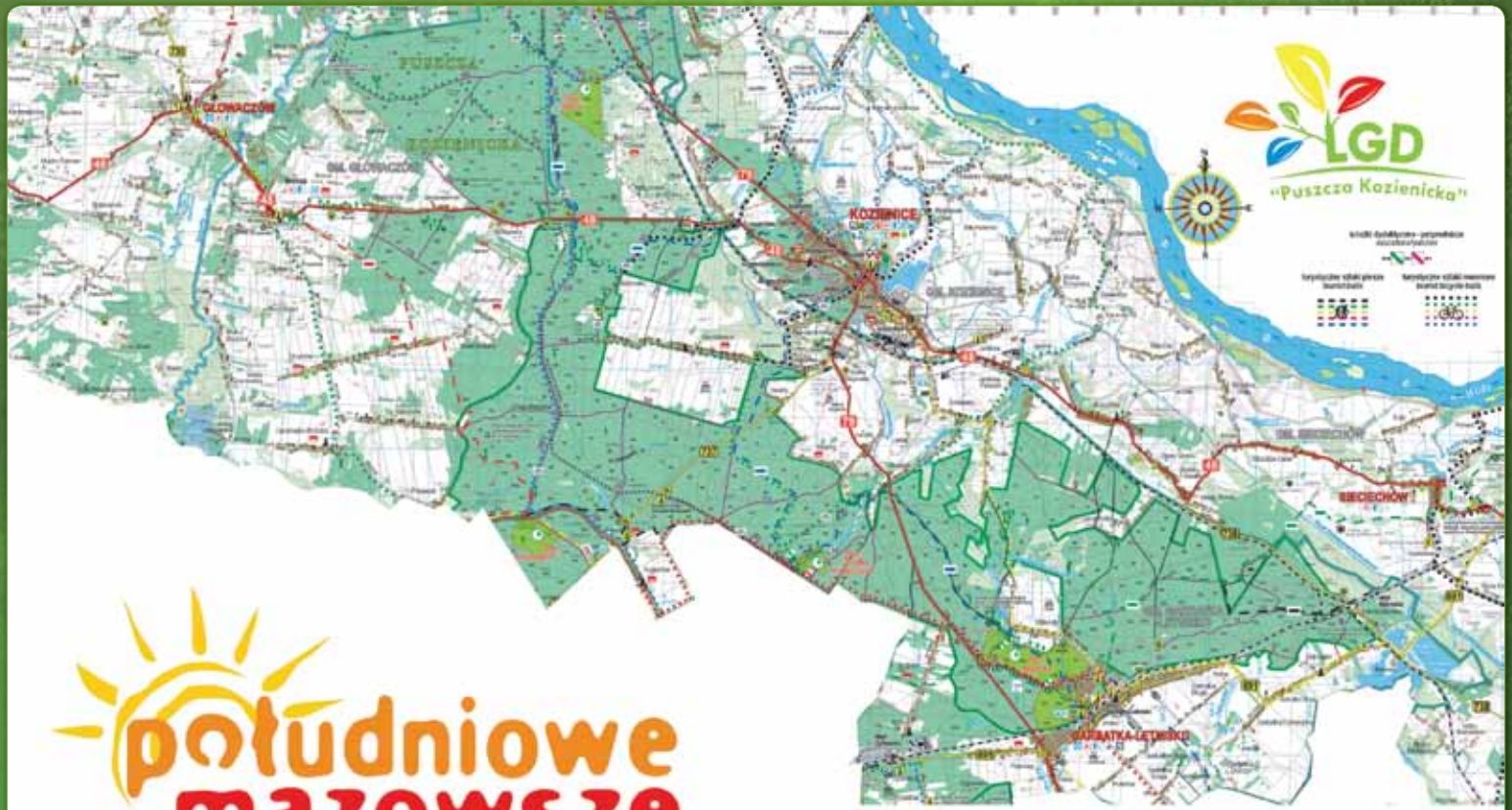

południowe mazowsze

źródło: DTPsystem
ul. Warszawska 19
26-900 KOZIENICE
tel. / fax: 048 614 95 51

cała mapa jest dostępna na stronie:
www.lgdkozienice.pl